

INFORME DE MONITOREO DE MEDIOS*

Fecha: 27/06/2022

Semana N° 26

Coordinación de Vigilancia Epidemiológica

*Vigilancia basada en eventos de interés epidemiológico mediante el monitoreo de medios abiertos de comunicación locales y nacionales.

Reporte de eventos:

Amenaza	Tema	Medio	Fecha	Resumen	Liga	Prioridad
Biológico	Falta de recursos en SSM	El Sol de Cuernavaca	27 junio 2022	"En México se piensa que las construcciones son eternas", dijo el director de la Facultad de Arquitectura de la Universidad Autónoma del Estado de Morelos (UAEM) hace algunas semanas, al señalar que la falta de mantenimiento de los inmuebles es una de las principales causas de accidentes que se pueden prevenir. En los últimos días las imágenes de un elevador descompuesto en el hospital José G. Parres , en Cuernavaca, llamaron la atención de la prensa local y nacional, así como del sector salud y la ciudadanía.	https://www.elsoldecuernavaca.com.mx/local/servicios-de-salud-en-la-opacidad-8507065.html	Bajo
Biológico	Detección de casos Covid-19	Diario de Morelos	27 junio 2022	La Secretaría de Salud y Servicios de Salud de Morelos (SSM) anunciaron que del lunes 27 de junio al viernes 01 de julio, estarán disponibles las pruebas antigénicas para detección de COVID-19 en seis centros de salud.	https://www.diariodemorelos.com/noticias/detectar-n-covid19-en-centros-de-salud-de-seis-municipios-de-morelos	Bajo
Lluvias	Plan contra lluvias	Diario de Morelos	27 junio 2022	Con la finalidad de resguardar a las familias asentadas en zonas de riesgos, atender los auxilios y necesidades que requieran los temixqueses durante las lluvias, personal de PC de Temixco sostuvo el encuentro.	https://www.diariodemorelos.com/noticias/presentan-plan-contra-lluvias	Bajo
Biológico	Obesidad, DM2 e HAS en Morelos	Diario de Morelos	27 junio 2022	Morelos ocupa el séptimo lugar nacional en obesidad y sobrepeso, con cerca de 75 mil pacientes que padecen diabetes y 120 mil con hipertensión, por lo que se debe fortalecer la salud preventiva desde las empresas.	https://www.diariodemorelos.com/noticias/laman-en-morelos-fortalecer-la-salud-ante-obesidad-diabetes-e-hipertension	Bajo
Biológico	Descarga de aguas residuales directas al río	La Unión	27 junio 2022	Reconoció que en estos momentos las descargas de aguas residuales en la zona de Teacalco, Huajintlán y parte de la cabecera son directas al río.	https://www.launion.com.mx/morelos/zona-sur/noticias/208683-fuera-de-servicio-tres-de-las-cuatro-plantas-tratadoras-de-amacuzac.html	Bajo



<http://ssm.gob.mx>



Servicios de Salud Morelos



@MorelosSalud

Callejón Borda N°3 Col. Centro C.P. 62000
Teléfono (777) 312 62 31 / 314 33 36 ext. 222

**Calle Gómez Azcárate No. 205, Col. Lomas de la Selva
C.P. 62270, Cuernavaca, Morelos. Tel.: 777 102 25 56**

INFORME DE RIESGOS METEOROLÓGICOS

Fecha: 26/06/2022

Semana N° 26

Coordinación de Vigilancia Epidemiológica

Fuente: Servicio Meteorológico Nacional de México, CONAGUA.

LLUVIAS PUNTUALES INTENSAS EN OAXACA Y MUY FUERTES EN DURANGO, CHIAPAS Y VERACRUZ

Para hoy, una **zona de baja presión con potencial ciclónico** situada al sur de las costas de Chiapas y la **onda tropical Núm. 7** ubicada al sur de Oaxaca, con avance hacia el oeste, originarán lluvias puntuales fuertes a muy fuertes en el sur y sureste de la República Mexicana, siendo lluvias puntuales intensas en zonas de Oaxaca. Por su parte, el ingreso de humedad del Mar Caribe generará chubascos en la Península de Yucatán. Asimismo, un **canal de baja presión** se extenderá sobre la Sierra Madre Occidental y la Mesa Central, y en interacción con la entrada de humedad de ambos océanos y con **inestabilidad en niveles altos de la atmósfera**, producirán chubascos y lluvias puntuales fuertes que se acompañarán de descargas eléctricas y posibles granizadas en zonas del norte, occidente y centro del país, incluido el Valle de México. A su vez, un **sistema frontal** localizado en la frontera norte del territorio, en interacción con la entrada de humedad del Golfo de México, generará chubascos que podrían acompañarse de descargas eléctricas y caída de granizo en el noreste del territorio mexicano. Persistirá el ambiente vespertino cálido a caluroso sobre entidades del noroeste, norte y noreste del país, con temperaturas máximas muy calurosas, superiores a 40°C, en zonas de Baja California y Sonora, debido a una **circulación anticiclónica en niveles medios de la atmósfera**. Finalmente, se presentará oleaje de 1 a 2 m de altura sobre la costa sur de la Península de Baja California, disminuyendo a partir del mediodía.

Para mayor información de la **Tormenta Tropical "Celia"** del Océano Pacífico, consultar el aviso del Servicio Meteorológico Nacional (SMN), a través de:

<https://smn.conagua.gob.mx/es/pronosticos/avisos/aviso-de-ciclon-tropical-en-el-oceano-pacifico>

Las lluvias podrían acompañarse de descargas eléctricas, fuertes vientos y posible caída de granizo

Intervalo de chubascos con lluvias puntuales fuertes (25-50mm):

Sonora, Sinaloa, Chihuahua, Nayarit, Jalisco, Colima, Michoacán, Estado de México, Ciudad de México, **Morelos**, Puebla, Guerrero y Tabasco.

Temperaturas Máximas de 30-35 °C:

San Luis Potosí, Zacatecas, Durango, Nayarit, Jalisco, Colima, **Morelos**, Puebla, Guerrero, Oaxaca, Chiapas, Veracruz y Tabasco.

Pronóstico en región Mesa Central:

Cielo medio nublado por la mañana con ambiente matutino fresco y bancos de niebla al amanecer en zonas serranas de la región. Por la tarde cielo nublado con lluvias puntuales fuertes en Morelos y Puebla, y lluvias con chubascos en Querétaro, Hidalgo y Tlaxcala; todas con descargas eléctricas y posible caída de granizo, además de lluvias aisladas en Guanajuato. Ambiente matutino fresco, siendo frío en zonas altas de Hidalgo, Tlaxcala y Puebla. Por la tarde ambiente cálido. Viento del este y noreste de 10 a 25 km/h en la región, con rachas de 50 a 60 km/h en Guanajuato y rachas de 30 a 40 km/h en Puebla.



INFORME DE MONITOREO VOLCÁNICO Y SISMOLÓGICO

Fecha: 26/06/2022

Semana N° 26

Coordinación de Vigilancia Epidemiológica

Fuente: Servicio Sismológico Nacional, UNAM. / Centro nacional de Prevención de Desastres (CENAPRED)-SEGOB, SENEAM-SCT y NOAA.

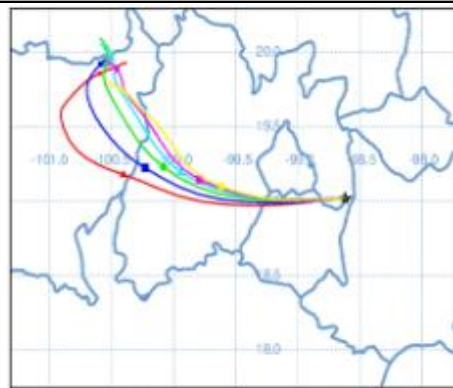
En las últimas 24 horas, mediante los sistemas de **monitoreo del volcán Popocatepetl**, se detectaron **35 exhalaciones de baja intensidad, acompañadas de vapor de agua, gases volcánicos y ligeras cantidades de ceniza**. Adicionalmente se registraron **135 minutos de tremor de muy baja amplitud y un sismo volcanotectónico** registrado hoy a las 07:22 h, con magnitud de 1. Durante la mañana y al momento de este reporte **la visibilidad es intermitente, observándose una ligera emisión de vapor de agua, gases volcánicos y ligeras cantidades de ceniza con dirección Oeste (O)**.

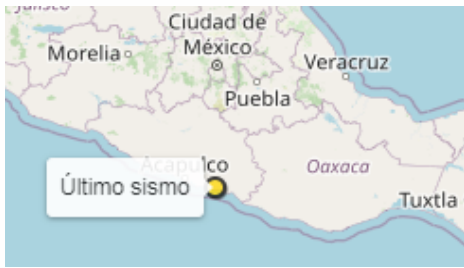
NIVEL DE ALERTA	SEMAFORO	AMARILLO-FASE 2	RECOMENDACIONES PARA LA FASE AMARILLO FASE 2
	<p>El volcán presenta incremento en su actividad, con explosiones esporádicas:</p> <ul style="list-style-type: none"> Pluma continua de vapor de agua y gas. Caída de ceniza leves a moderadas en poblaciones cercanas. Lanzamiento de fragmentos incandescentes y posibilidad de flujos piroclásticos de corto alcance asociado a las explosiones. Crecimiento y destrucción de domos de lava. Flujos de lodo o escombros de corto alcance. 		<ol style="list-style-type: none"> Continuar con el radio de seguridad de 12 km, por lo que la permanencia en esa área no está permitida. Controlar el tránsito entre Santiago Xalitlintla y San Pedro Nexapa, vía Paso de Cortés. A las autoridades de Protección Civil, mantener sus procedimientos preventivos, de acuerdo con sus planes operativos. A la población se le recomienda eleva la atención a los avisos de las autoridades de su localidad y se exhorta a no acercarse al volcán, y mucho menos al cráter. Mantenerse fuera de cañadas ante posibles flujos de lodo, principalmente en temporada de lluvias.

PRONOSTICO DE CAIDA DE CENIZA

En caso de una exhalación de ceniza volcánica, **el pronóstico de trayectoria hacia el oeste, cambiando al oeste-noroeste**, (simulando exhalación cada hora en las próximas 6 horas) a su paso por la zona oeste del estado de Puebla; zona sureste, centro-sur y oeste del Estado de México; **zona noreste, norte y nor-noroeste del estado de Morelos** y zona este del estado de Michoacán, para las **primeras 12 horas de pronóstico**, (09:00 a las 21:00 hora local). Posteriormente para las últimas 12 horas de pronóstico, (21:00 a las 09:00 hora local del día siguiente), continuarán en la zona oeste del Estado de México; zona este y noreste del estado de Michoacán y zona sureste del estado de Guanajuato.

SIN PRONOSTICO DE CAÍDA DE CENIZA PARA EL ESTADO.



SISMOS	<p>Se registró sismo de magnitud de 3.2 grados Richter, a las 04:53:03 hrs con localización del epicentro a 24 km al sureste de San Marcos, Guerrero.</p> <p>NO PERCIBIDO EN EL ESTADO DE MORELOS.</p>	
	<p>REPORTE DE DAÑOS A LA POBLACION</p> <p>Sin reporte de daños a la población ni a la infraestructura en salud.</p>	

**PROTECCIÓN
CIVIL**



<http://ssm.gob.mx>



Servicios de Salud Morelos



@MorelosSalud

Callejón Borda N°3 Col. Centro C.P. 62000
Teléfono (777) 312 62 31 / 314 33 36 ext. 222

**Calle Gómez Azcárate No. 205, Col. Lomas de la Selva
C.P. 62270, Cuernavaca, Morelos. Tel.: 777 102 25 56**

INFORME DE MONITOREO DE TEMPERATURAS Y CALIDAD DEL AIRE

Fecha: 26/06/2022

Semana N° 26

Coordinación de Vigilancia Epidemiológica

Fuente: Comisión Estatal de Agua (CEAGUA)



PRONOSTICO DE TEMPERATURAS POR MUNICIPIO

Municipio	Min.	Max.	Municipio	Min.	Max.
Amacuzac	16°	32°	Tepalcingo	19°	31°
Cuautla	18°	30°	Ayala	19°	33°
Jiutepec	15°	27°	Huitzilac	07°	21°
Temixco	17°	32°	Tepoztlán	19°	31°
Tlaltizapan	19°	34°	Zacualpan	14°	28°
Axochiapan	19°	34°	Tlalquitenango	20°	35°
Cuernavaca	13°	26°	Puente de Ixtla	19°	34°
Jojutla	18°	34°			

TEMPERATURAS MÁXIMAS Y MÍNIMAS, ULTIMAS 24 HRS

Mínimas

Huitzilac	07° 21°
Tetela del Volcán	11° 20°
Totolapan	12° 21°
Ocuituco	12° 23°

Máximas

Tlaquiltenango	20° 35°
Jojutla	18° 34°
Axochiapan	19° 34°
Zacatepec	18° 30°



CALIDAD DEL AIRE

ÍNDICE AIRE Y SALUD

NIVEL DE RIESGO ASOCIADO

RECOMENDACIONES

GRUPOS SENSIBLES

PARA TODA LA POBLACIÓN

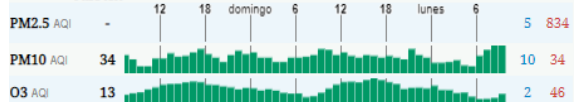
Estación de Monitoreo Cuernavaca Centro, Morelos

34

Bueno

Updated on Monday 11:00
Primary pollutant: o3

Current Past 48 hours data



Bajo

Se considera que el riesgo es mínimo.

Disfruta las actividades al aire libre.



<http://ssm.gob.mx>



Servicios de Salud Morelos



@MorelosSalud

Callejón Borda N°3 Col. Centro C.P. 62000
Teléfono (777) 312 62 31 / 314 33 36 ext. 222

**Calle Gómez Azcárate No. 205, Col. Lomas de la Selva
C.P. 62270, Cuernavaca, Morelos. Tel.: 777 102 25 56**

INFORME DE MONITOREO EPIDEMIOLÓGICO

Fecha: 26/06/2022

Semana N° 26

Coordinación de Vigilancia Epidemiológica

Fuente: Jurisdicciones Sanitarias del estado de Morelos.

JURISDICCION SANITARIA I:

👉 SIN EVENTOS EXTRAORDINARIOS.

JURISDICCION SANITARIA II:

👉 SIN EVENTOS EXTRAORDINARIOS.

JURISDICCION SANITARIA III:

👉 SIN EVENTOS EXTRAORDINARIOS.



<http://ssm.gob.mx>



Servicios de Salud Morelos



@MorelosSalud

Callejón Borda N°3 Col. Centro C.P. 62000
Teléfono (777) 312 62 31 / 314 33 36 ext. 222

**Calle Gómez Azcárate No. 205, Col. Lomas de la Selva
C.P. 62270, Cuernavaca, Morelos. Tel.: 777 102 25 56**